Seznam PS a SO:

D.1 TECHNOLOGICKÁ ČÁST
D.1.1 Železniční zabezpečovací zařízení
D.1.1.2 Traťové zabezpečovací zařízení
PS 23-01-21 Hradec Králové hl. n. - Předměřice nad Labem, TZZ
D.1.2 Železniční sdělovací zařízení
D.1.2.5 Dálkový kabel, optický kabel, závěsný optický kabel
PS 23-02-51 Hradec Králové hl. n. - Předměřice nad Labem, DOK a TK

D.2 STAVEBNÍ ČÁST
D.2.1 Inženýrské objekty
D.2.1.1 Železniční svršek a spodek
SO 23-10-01 Hradec Králové hl. n. - Předměřice nad Labem, železniční svršek, izolované styky
SO 23-10-02 Hradec Králové hl. n. - Předměřice nad Labem, vlečka č. 4244 (GNOL), železniční svršek, izolované styky, rušení
D.2.2 Pozemní stavební objekty a technické vybavení pozemních stavebních objektů
D.2.2.6 Drobná architektura a oplocení
SO 23-79-11 Hradec Králové hl. n. - Předměřice nad Labem, úpravy oplocení

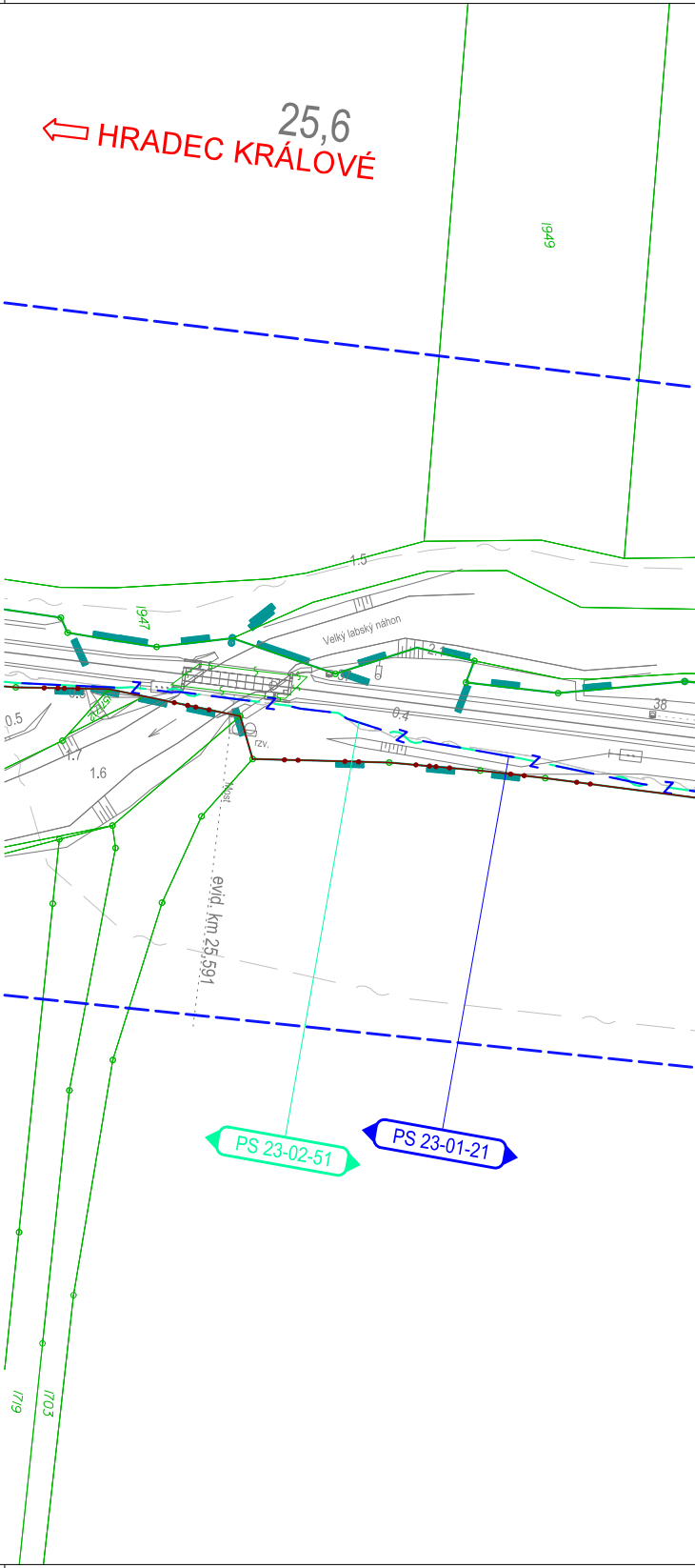
25,6
HRADEC KRÁLOVÉ
1949
1.5
1947
Velký labský náhon
0.5
1.7
1.6
0.4
38
rzv.
evid. km 25,591
PS 23-02-51
PS 23-01-21
1719
1703

LEGENDA NOVÉHO STAVU

- — Z — ZABEZPEČOVACÍ ZAŘÍZENÍ DRÁŽNÍ
- — ~ — SDĚLOVACÍ ZAŘÍZENÍ DRÁŽNÍ / NEDRÁŽNÍ
- —x—o—o— OPLOCENÍ, OHRAZENÍ
- SOUVISEJÍCÍ STAVBA
- — — — OCHRANNÉ PÁSMO DRÁHY

LEGENDA STÁVAJÍCÍCH INŽENÝRSKÝCH SÍTÍ

POZN.: ZÁKRES PROVEDEN DLE PODKLADŮ POSKYTNUTÝCH SPRÁVCI

- ELEKTRO VVN NADZEMNÍ
- ELEKTRO VN NADZEMNÍ
- ELEKTRO VN PODZEMNÍ
- ELEKTRO NN NADZEMNÍ
- ELEKTRO NN PODZEMNÍ
- SDĚLOVACÍ KABEL METALICKÝ
- SDĚLOVACÍ KABEL OPTICKÝ
- SDĚLOVACÍ KABEL KOAXIÁLNÍ
- — Z — ZABEZPEČOVACÍ KABEL
- KANALIZACE
- KANALIZACE DEŠŤOVÁ
- KANALIZACE JEDNOTNÁ
- VODOVOD
- VODOVOD UŽITKOVÝ
- VODOVOD POŽÁRNÍ
- PLYNOVOD VTL
- PLYNOVOD STL
- PLYNOVOD NTL
- HORKOVOD
- TEPLOVOD

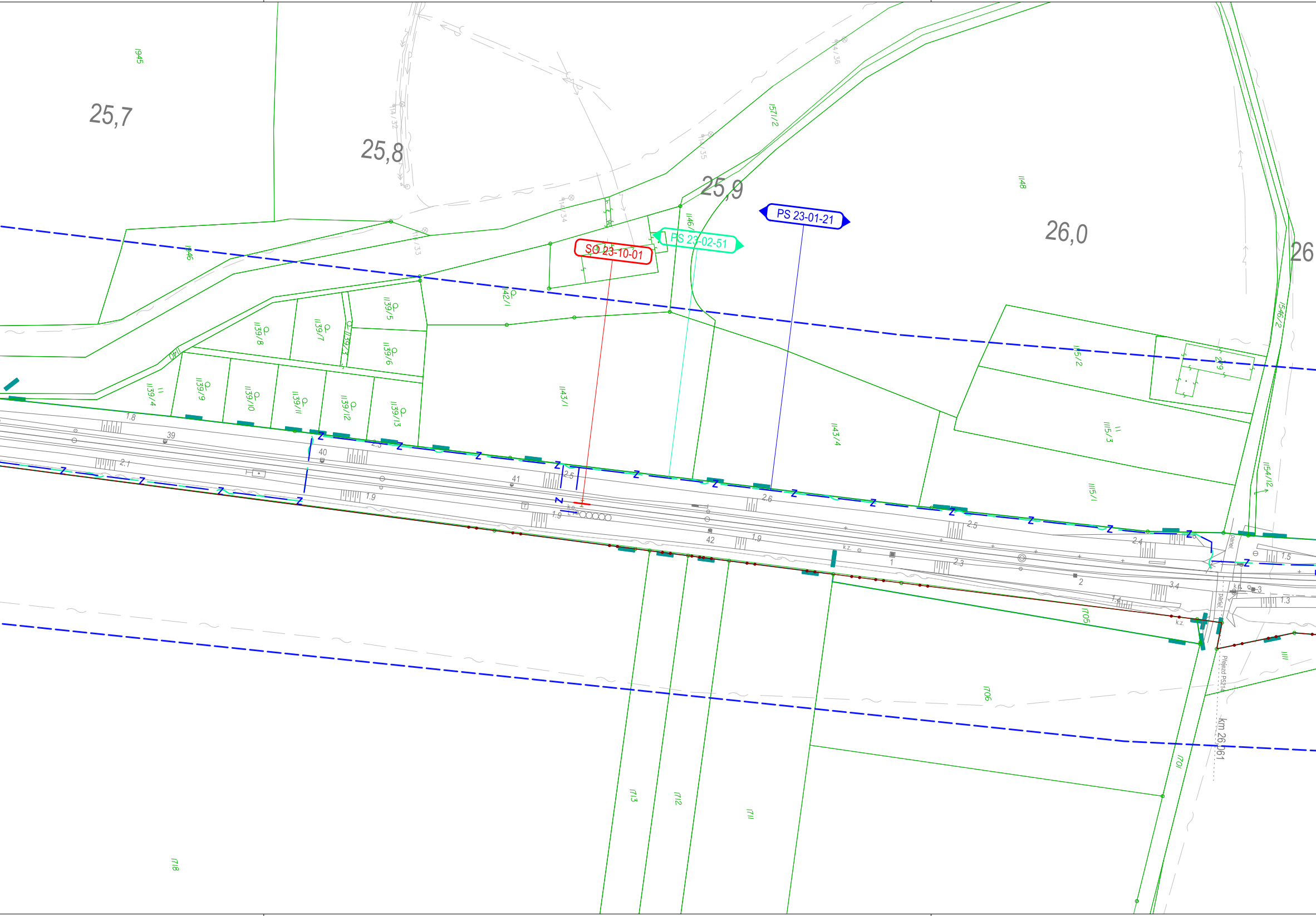
25,7
25,8
25,9
26,0
26
SO 23-10-01
PS 23-02-51
PS 23-01-21
1945
1946
1146
1148
1571/2
1142/1
1139/5
1139/8
1139/7
1139/3
1139/6
1139/4
1139/9
1139/10
1139/11
1139/12
1139/13
1143/1
1143/4
1115/2
1115/3
1115/1
1546/2
1154/12
1705
1706
1701
1713
1712
1711
1718
Z
39
40
41
42
km 26,061
Přejezd P521

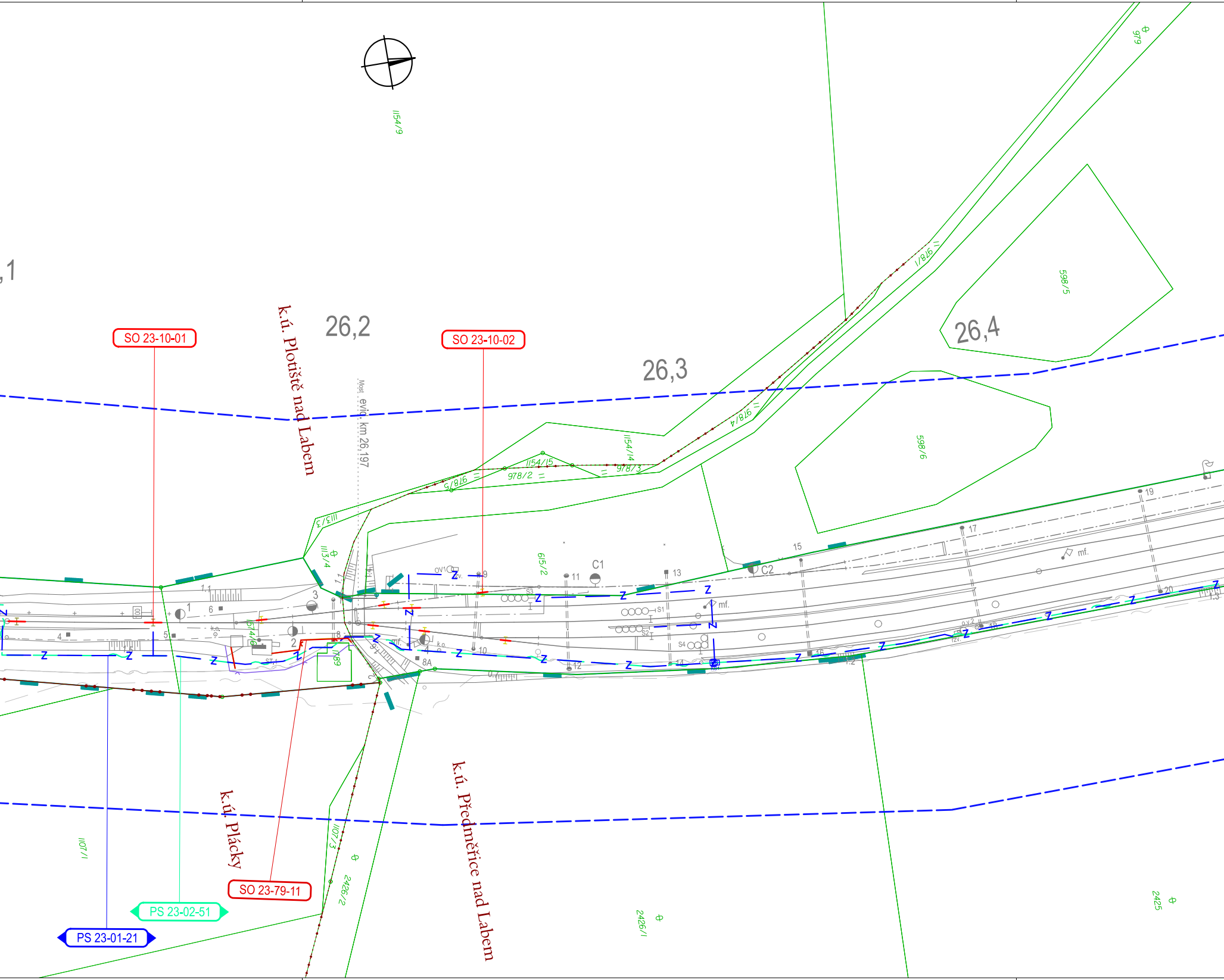
,1
26,2
26,3
26,4
k.ú. Plotiště nad Labem
k.ú. Předměřice nad Labem
k.ú. Plácky
Most evid. km 26,197
SO 23-10-01
SO 23-10-02
SO 23-79-11
PS 23-02-51
PS 23-01-21
1154/9
979
978/1
598/5
598/6
978/4
1154/14
1154/15
978/2
978/3
978/5
1113/3
1113/4
615/2
C1
C2
mf.
1107/1
1107/3
2426/2
2426/1
2425

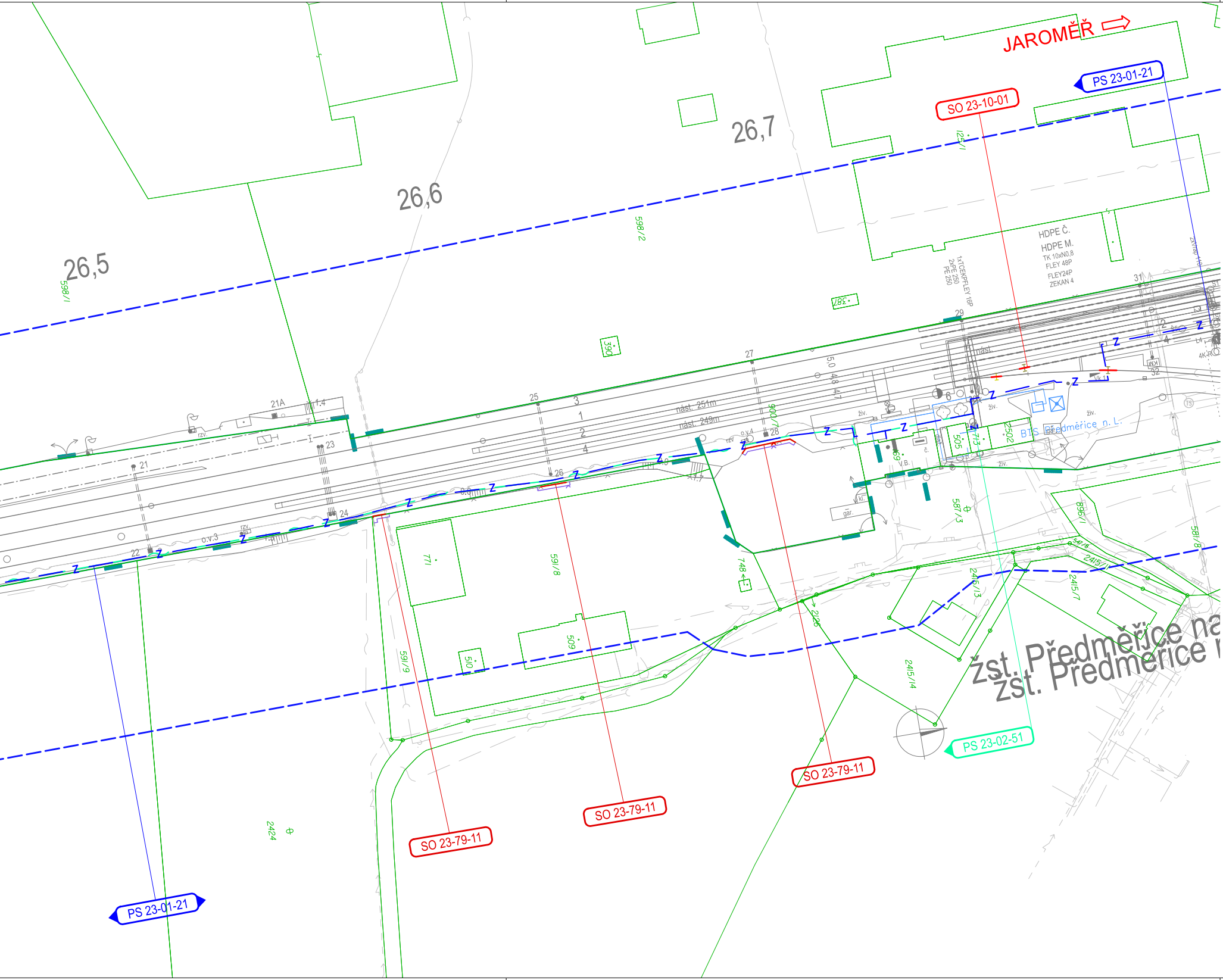
JAROMĚŘ
PS 23-01-21
SO 23-10-01
26,5
26,6
26,7
598/1
598/2
125/1
387
390
HDPE Č.
HDPE M.
TK 10xN0,8
FLEY 48P
FLEY24P
ZEKAN 4
1xTCEKPFLEY 16P
2xPE 250
PE 250
2xVlap 110
21A
21
22
23
24
25
26
27
28
29
31
32
nást. 251m
nást. 249m
nást.
o.v.3
o.v.4
rzv.
živ.
V.B.
gar.
KM
Vk 1
4K-R
L4
TS
505
713
2502
BTS Předměřice n. L.
587/3
896/1
581/8
77
509
510
591/8
591/9
748
2126
2415/1
2415/3
2415/4
2415/7
541/6
2424
SO 23-79-11
SO 23-79-11
SO 23-79-11
PS 23-02-51
PS 23-01-21
žst. Předměřice na
žst. Předměřice n

Jiná ověření:	Paré:
Orientační schéma:	Razítko oprávněné osoby:

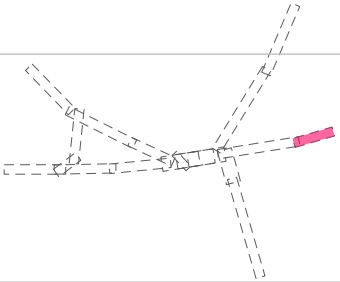

Podpis: Datum:

Revize:	Datum:	Popis:	Kontroloval:
000	16.04.2024	Definitivní odevzdání dokumentace	ING. DANIEL FILIP

Stavebník/Investor:	**Správa železnic, státní organizace**
Adresa:	Dlážděná 1003/7, 110 00 Praha 1
Zástupce investora:	**Stavební správa východ**
Adresa:	**Nerudova 773/1, 779 00 Olomouc**

Zhotovitel díla:	**SP + SEU_HK-Pardubice-Chrudim_2.st_ŽST Hradec Králové**
Adresa:	Olšanská 2643/1a, 130 00 Praha 3
Kontakt:	T: +420 605 229 020 E: praha@sudop.cz
Zhotovitel části/objektu:	**SUDOP PRAHA a.s.** **Projektové středisko Hradec Králové**
Adresa:	Horova 1767/26, 500 02 Hradec Králové
Kontakt:	T: +420 498 655 928 E: hradec@sudop.cz
Hlavní projektant (HIP):	**ING. DANIEL FILIP**
Specialista:	**ING. MONIKA POSPÍCHALOVÁ**

Název stavby/akce:	**MODERNIZACE TRATI HRADEC KRÁLOVÉ - PARDUBICE - CHRUDIM, 2. STAVBA, ZDVOUKOLEJNĚNÍ OPATOVICE NAD LABEM - HRADEC KRÁLOVÉ, 1. ETAPA, ŽST HRADEC KRÁLOVÉ HL. N.**	Označení investora: **S621900133** Zakázka: **19-254.250**
Název části:	Situační výkresy	Označení části: **C.3**
Název objektu/dílčí části:	**Koordinační situační výkres**	Označení objektu/komplexu: **-**
Název přílohy:	Koordinační situace	Číslo přílohy (typ/pořadí): **2. 009**
Název dílčí části přílohy:	km 25,6 - 26,7 tratě Pardubice - Jaroměř	

Odpovědný projektant: ING. DANIEL FILIP	Zpracovatel přílohy: ING. MONIKA POSPÍCHALOVÁ	Měřítko: 1:1 000 Formáty: 8 x A4	Stupeň dokumentace: **DUSP + PDPS**
Kraj: Královéhradecký	Katastrální území: viz textová část	TUDU: 1302 F1	Smluvní datum zpracování: **16.04.2024**

Označení investora::	Stupeň dokumentace:	Část:	Objekt:	Podobjekt:	Příloha:	Revize:
S 6 2 1 9 0 0 1 3 3	_ P D P S	_ C 3 X X X	_ X X X X X X X X	_ X X	_ 2 _ 0 0 9	_ 0 0 0

[Prostor pro další informace]